

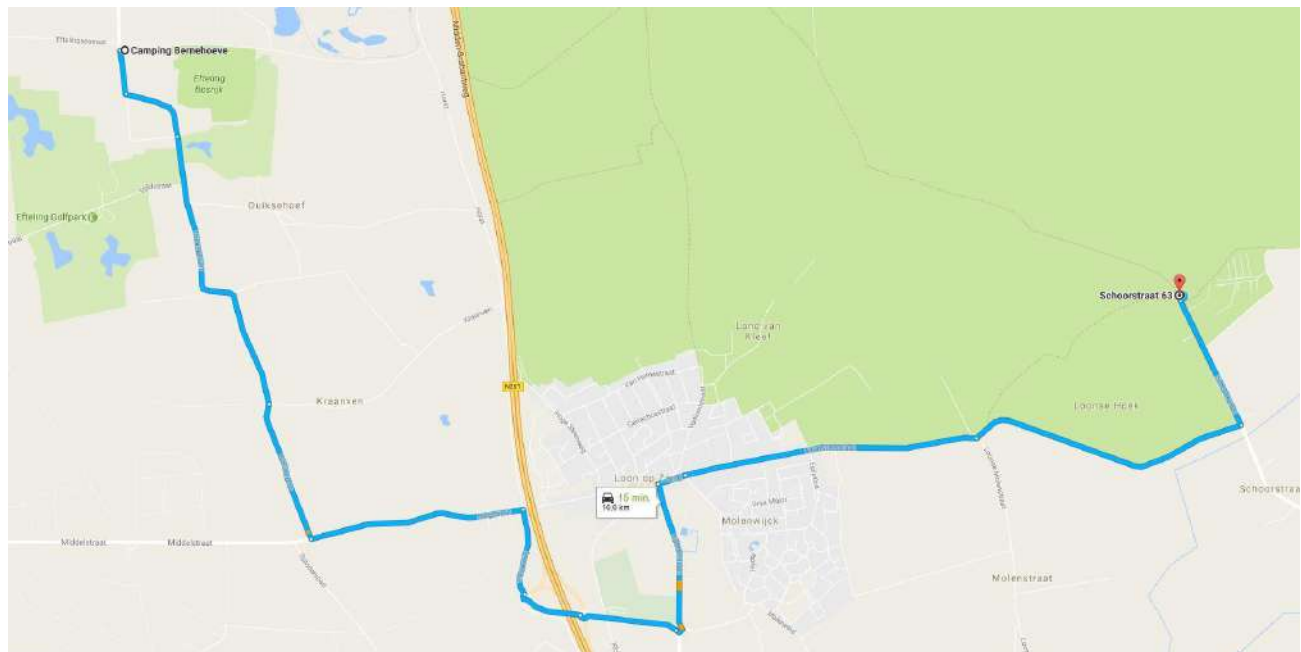
Startpunt: Minicamping Bernehoeve, Bernsehoef 9, 5171 PJ Kaatsheuvel

NAAM TEAM

ROUTE LAND VAN ZAND

10 JUNI 2017

STAGE 1: NAAR HET ZAND



- Verlaat de camping en sla direct linksaf **BERNSEHOEF**
- Na 200 meter steek rode weg over en ga bij T-splitsing rechtsaf, **DUIKSE HOEF**
- Blijf deze weg 2.3km volgen (**BLAUWLOOP**). Ga bij T-splitsing linksaf, **BERGSTRAAT**
- Ga na 1.1km bij kruising rechtsaf, **HEIDEWEG**
- Neem 2^e afslag op rotonde, **KASTEELHOEVENWEG**
- Ga bij rotonde rechtdoor, **KASTEELHOEVENWEG**
- Neem 3^e afslag op rotonde, **KASTEELLAAN**
- Ga bij T-splitsing rechtsaf, **ORANJEPLEIN**
- Houdt bij voorrangsweg links aan: weg gaat over in **KLOOSTERSTRAAT** en **LOONSEHOEK**
- *Op de splitsing (bocht) links aanhouden, en **LOONSEHOEK** blijven volgen*
- Ga bij T-splitsing (pompstation) linksaf, **SCHOORSTRAAT**
- Volg deze weg tot het einde en parkeer je auto op grote parkeerplaats links

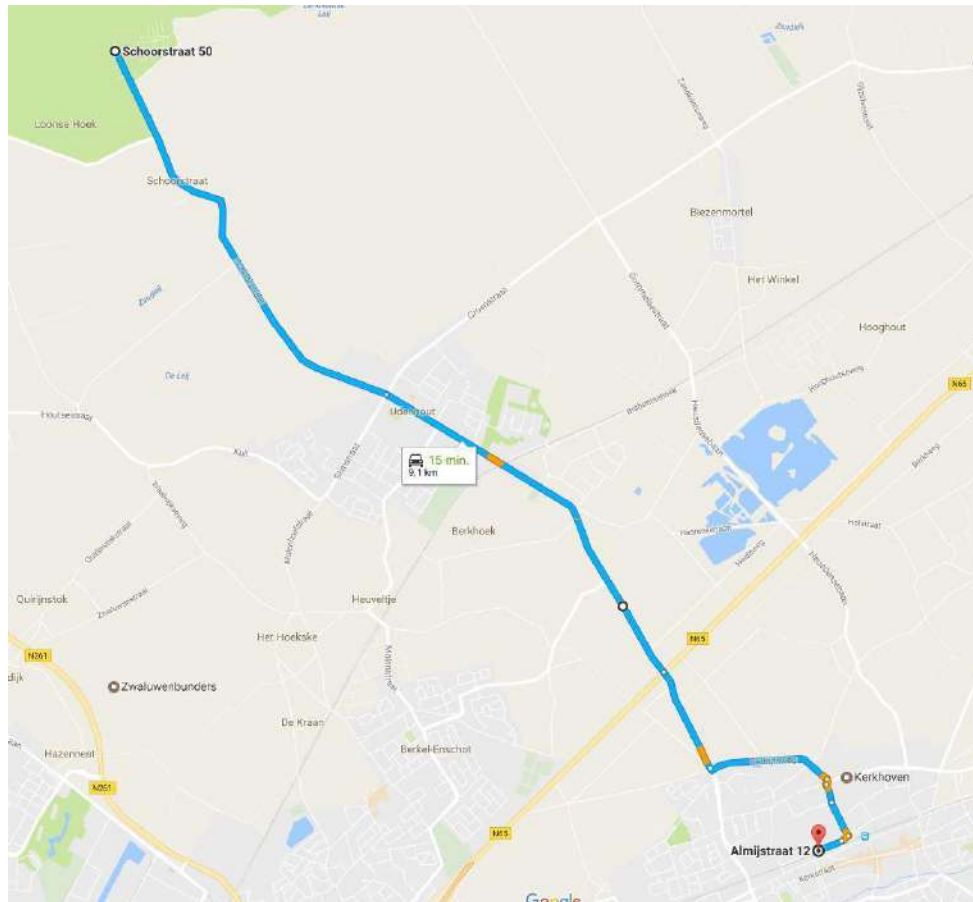
- Verlaat de auto en ga het voetpad op. Volg het verharde pad (let op: knik naar rechts) tot het einde. Hier krijg je een prachtig uitzicht over de Duinen. Tevens zijn hier de eerste punten te verdienen voor de Bokaal.



J de S

PUNTEN

STAGE 2: TERUG IN DE TIJD



- Verlaat het parkeerterrein en neem de weg terug naar het pompstation
- Bij pompstation rechtdoor, **SCHOORSTRAAT**. Volg deze weg tot in het dorp Udenhout.
- Na 2,8km ga rechtdoor bij de kruising, **KREITENMOLENSTRAAT**
- Volg deze weg tot de rotonde (let op: geen voorrangsweg)

Vraag: verzin originele naam voor deze rotonde.

| NAAM ROTONDE | |
|--------------|--|
|--------------|--|


- Neem 1^e afslag op rotonde, **KREITENMOLENSTRAAT**
- Ga bij stoplichten rechtdoor richting Oisterwijk, **PANNENSCHUURLAAN**
- Neem 2^e afslag op rotonde, **BEDRIJFSWEG**
- Neem 1^e afslag op rotonde en ga meteen linksaf, **NIJVERHEIDSWEG**
- Weg gaat over in **AMBACHTSTRAAT** en als je het spoor volgt (en niet oversteekt) in **SCHIJFSTRAAT** en **ALMIJSTRAAT**
- Je komt nu bij een stukje industriegebied dat herontwikkeld wordt.



Op de hoek van het tweede gebouw zit een bekende 'koekenbakker'. Vraag: wat is zijn naam.

| | |
|--------------------------|--|
| NAAM KOEKENBAKKER | |
|--------------------------|--|

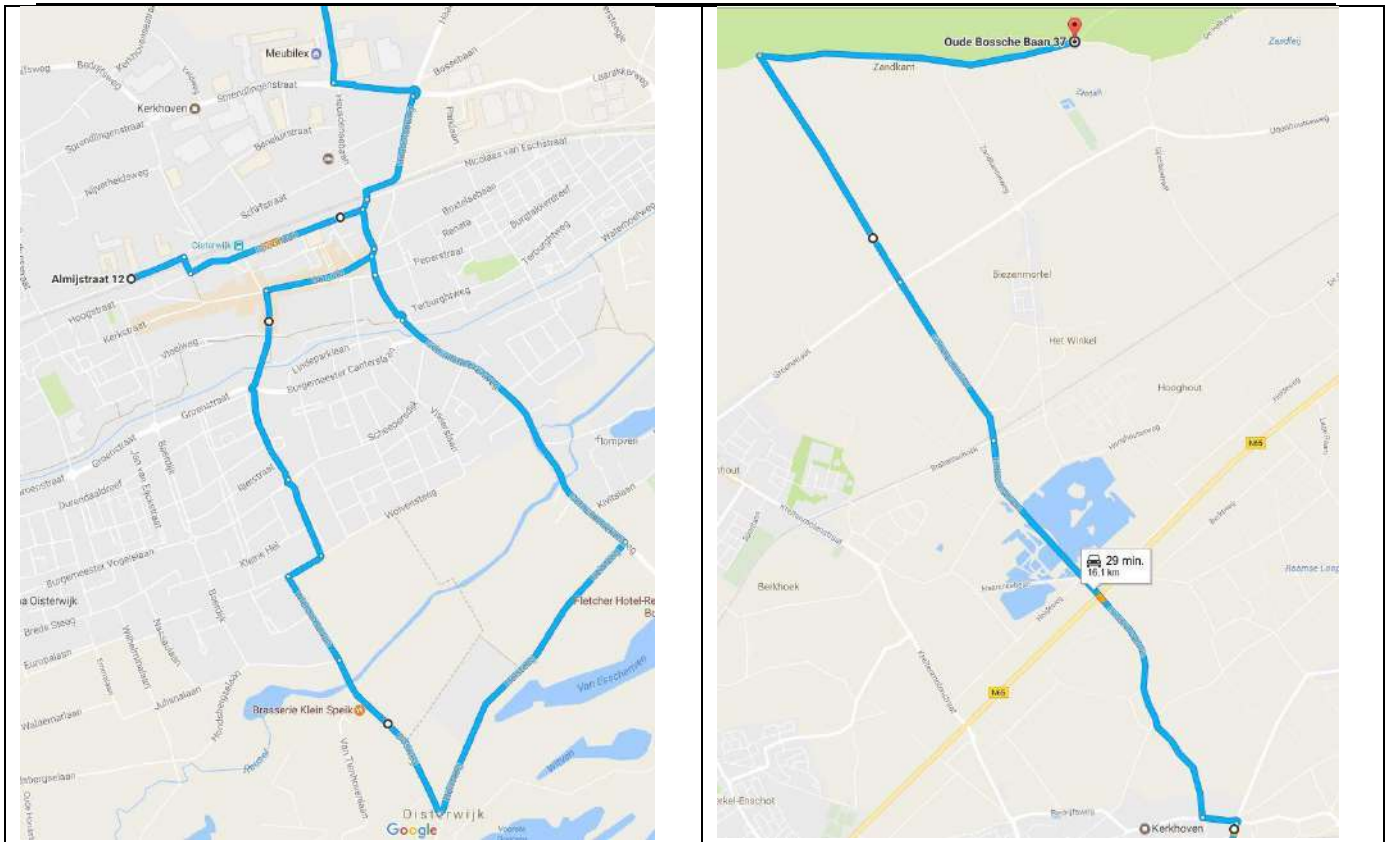
- Rij het terrein op, tussen de gebouwen tot het parkeerterrein (links gelegen). Parkeer de auto. Neem de trap en betreedt het historische gebouw.



Vraag: wat voor machine tref je hier aan.

| | |
|----------------|--|
| MACHINE | |
|----------------|--|

STAGE 3: WÈ STAO DAOR ?



- Verlaat het parkeerterrein en neem de weg terug naar de openbare weg
- Ga linksaf, **ALMIJSTRAAT** en neem de eerste rechts het spoor over.
- Na het spoor linksaf, **SPOORLAAN**
- Bij T-splitsing rechtsaf, **JOANNES LENARZSTRAAT**
- Houdt rechts aan, langs allerlei terrasjes, **DE LIND**

De liefhebber kan een stop maken om de beeldtentoonstelling op DE LIND te bekijken. Op de achterzijde vind je informatie over de tentoonstelling.

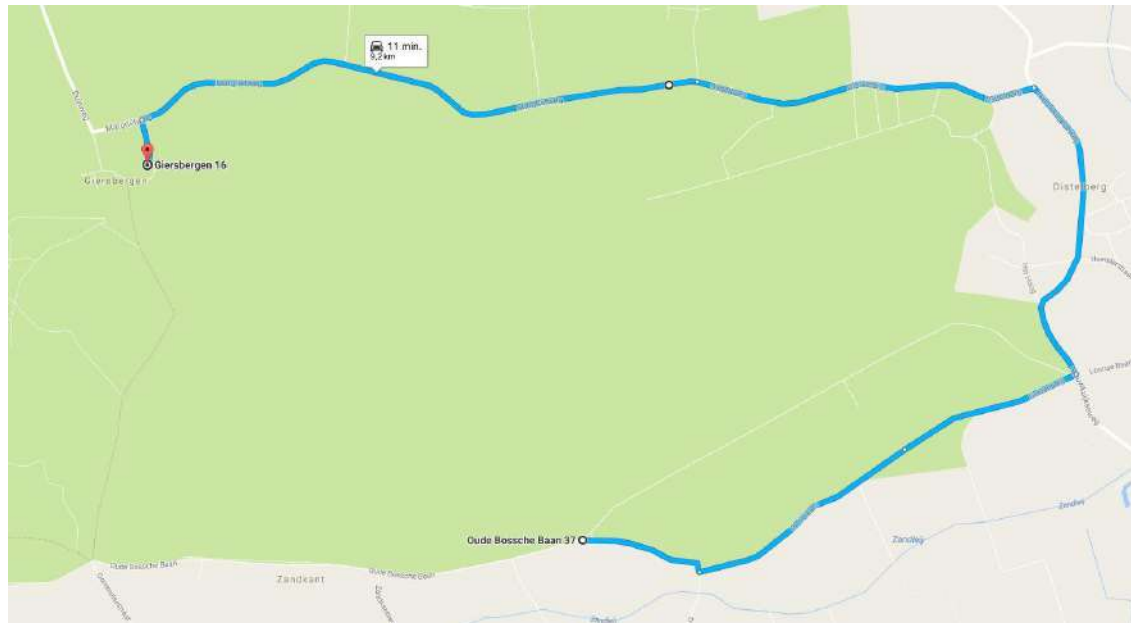
- 2e links (bij de Hema, ½ rookworst op eigen kosten), **BURGEMEESTER VERWIELSTRAAT**
- Steek fietspad over en neem 2^e afslag op rotonde, **BURGEMEESTER VERWIELSTRAAT**
- Neem 2^e afslag op rotonde, **KONINGSVAREN**
- Einde rechts, **MERODELAAN**, en meteen weer links, **WIERDSMALAAN**
- Bij Brasserie Klein Speik links aanhouden en aan het einde (voor het onverharde pad) linksaf, **HEISTEEG**
- Bij T-splitsing linksaf, **GEMULLENHOEKENWEG**
- Weg blijven volgen, bij rotonde rechtdoor, **GEMULLENHOEKENWEG**
- Weg blijven volgen en na het spoor rechts, **HAARENSEWEG**
- Neem 3^e afslag op rotonde, **SPRENDLINGENSTRAAT**
- 1e rechts, **HEUSDENSEBAAN**
- Weg 3,5km blijven volgen. Bij stoplichten rechtdoor, langs het water, spoor over, **GOMMELSESTRAAT**.
- Neem 2^e afslag op rotonde, **GOMMELSESTRAAT**
- Einde rechts (bij Rustende Jager), **OUDE BOSSCHE BAAN**



- Na 2,5 km bij een pleintje / parkje met ANWB fiets paddestoel links aanhouden.
Hier zijn weer punten te verdienen voor de Bokaal.

| | | |
|--------------|--|--------|
| Wè STAO DAOR | | PUNTEN |
|--------------|--|--------|

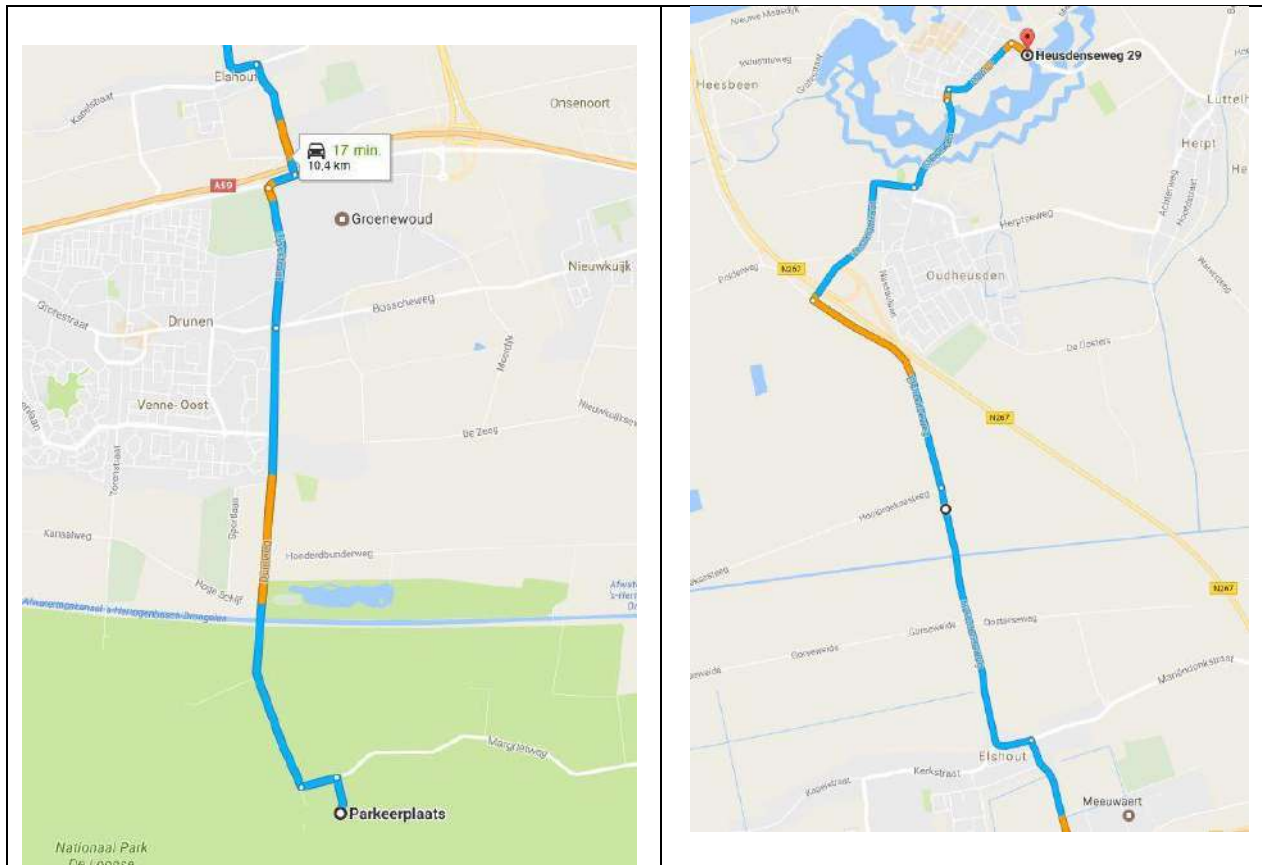
STAGE 4: BAKKIE DOEN



- Pak de draad weer op, **OUDE BOSSCHE BAAN**
- Einde rechts, **DE RUNSVOORT** en meteen weer links, **DE HEIKANT**
- Na 2,1 km op kruising linksaf, **NIEUWKUIJKSEWEG**
- Blijf weg 1,6 km volgen en sla bij het boerderij met de rood-witte luiken linksaf, **DISTELBERG**
- Weg 4,6 km blijven volgen (gaat over in **MARGRIETWEG**)
- Ga bij het blauwe ANWB bord "P Loonse- en Drunense Duinen Giersbergen" linksaf en rij de parkeerplaats op. Parkeer de auto. Tijd voor een bakkie met wat er bij. Vergeet het bekende tegoedbonnetje niet.



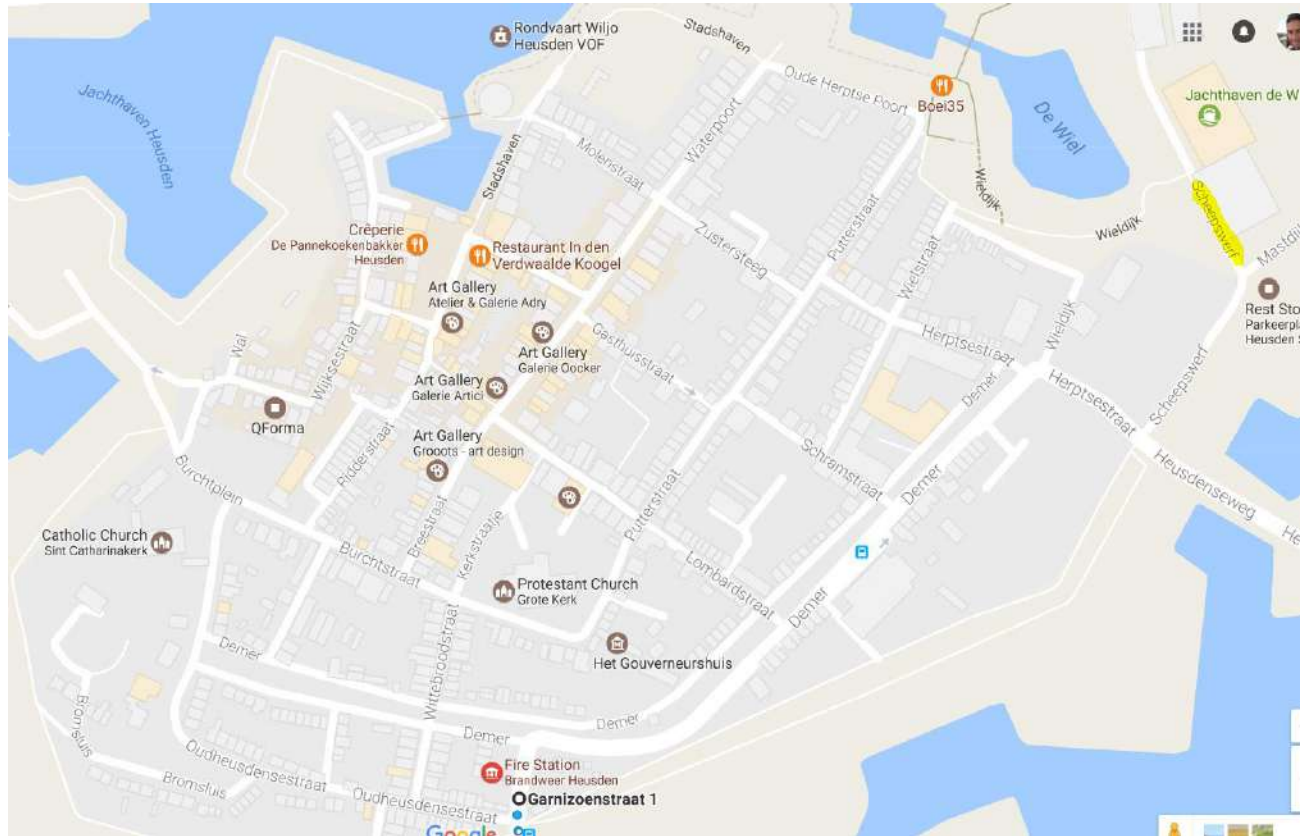
STAGE 5: NAAR HEUSDEN



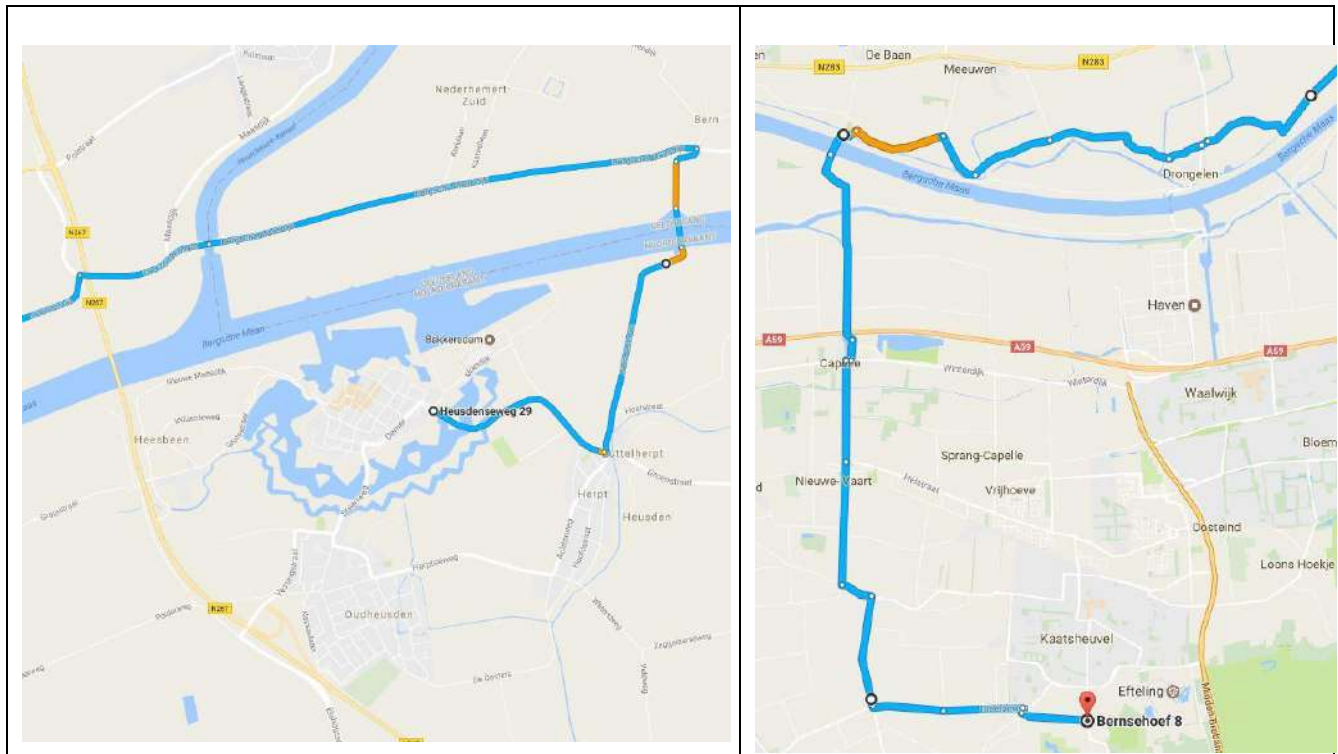
- Verlaat de parkeerplaats en bij T-splitsing linksaf, **MARGRIETWEG** gaat over in **DUINWEG**
- Weg 3,2 km blijven volgen en neem de 2^e afslag op rotonde, **LIPSSTRAAT**
- Neem op de rotonde de 2e afslag.
- 1^e afslag op rotonde, **SPOORLAAN**, meteen linksaf onder de snelweg door richting **ELSHOUT** en sla weer direct linksaf, **WOLFSHOEK**
- Ga op het einde linksaf, **HEUSDENSEWEG** (Weg gaat over in **ELSHOUTSEWEG**)
- Op de splitsing rechts aanhouden richting **HEUSDEN**
- Neem na 2,7 km de afslag rechts richting HEUSDEN, **VESTINGSTRAAT**
- Weg knikt naar rechts en op kruising linksaf HEUSDEN-VESTING aanhouden, **STEENWEG**
- Rijdt de vesting in, ga rechts DOORGAAND VERKEER volgen en bij T-splitsing linksaf **DEMER**
- Op T-splitsing rechtsaf, DOORGAAND VERKEER volgen
- voor de parking rechtsaf het bord CENTRUM volgen.
- Neem de 2e afslag links, **BREESTRAAT** en sla voor de waterpoort rechtsaf.
- Weg volgen en 1e afslag links nemen, **HERPTSESTRAAT**
- Op de splitsing linksaf slaan en **HERPTSESTRAAT** volgen. Sla meteen linksaf, **SCHEEPSWERF**.
- Stop bij de Molen. Hier zijn weer punten te verdienen voor de Bokaal.

| | |
|---------------------------|--------|
| Du Pain, Du Vin, Du Alain | PUNTEN |
|---------------------------|--------|

Veel tijd: Parkeer de auto op een van de parkings en maak een wandelingetje door de vesting. Zie kaart voor suggesties. Al een keer gezien, ga door naar Stage 6.



STAGE 6: TERUG NAAR DE CAMPING



- Pak de draad weer op vanaf **SCHEEPSWERF** en verlaat de Vesting via de **HEUSDENSEWEG** (links afslaan)
- Na 1,1 km neem de 3^e afslag op de rotonde, **BERNSESTRAAT**
- Na 200 meter houdt links aan bij de minirotonde en neem de (gratis) veerpont



- Verlaat het pontje en sla op de kruising linksaf, (**BERGSCHE MAASDIJK**)
- Bij de brug over het water gaat de weg over in **DE KROMME HOL**
- Na 3,5 km onder de weg door en sla linksaf richting GENDEREN, **HOOFDSTRAAT**
- Houdt na 1,4 km op minirotonde links aan, **TOL**
- Weg alsmaar volgen. Ga na 3,7 km bij T-splitsing linksaf, **KRUISSTRAAT**
- 1^e rechts, **ACHTERSTRAAT**.
- Weg blijven volgen. Gaat over in **EINDESESTRAAT, HAGOORT** en **MEEUWENSEDIJK**
- Houdt na totaal 4,3 km op T-splitsing links aan (dus niet richting MEEUWEN), **ZUIDERBROEKSEDIJK**
- Ga na 1,3 km op de kruising naar links en neem de gratis veerpont naar SPRANG CAPELLE

- Verlaat het pontje en bij bord doodlopende weg naar rechts, **VEERWEG**
- Aan einde linksaf, (**OVERDIEPSEKADE**)
- Ga links de weg op en ga meteen weer rechts de brug over, **VEERWEG**
- Weg blijven volgen tot in het dorp SPRANG CAPELLE
- Weg knikt na 2,2 km naar rechts, **HOOFDSTRAAT**, en vervolgens naar links, **WENDELNESSEWEG**.
- Rij rechtdoor als de weg een scherpe bocht naar rechts maakt. De weg gaat over in **NIEUWEVAART**
- Bij T-splitsing linksaf, **HOGЕ ZANDSCHEL / 's-GRAVENMOERSEWEG**
- 1^e rechts, **CAPELSE DREEF**
- Neem na 1,5 km op de rotonde, de 3^e afslag, **DONGENSEWEG**
- Na 2,0 km voorbij het pompstation naar rechts, richting DE MOER, **KEGELAAR** en meteen weer links, **EFTELINGSESTRAAT**
- Deze weg blijven volgen tot de Camping.

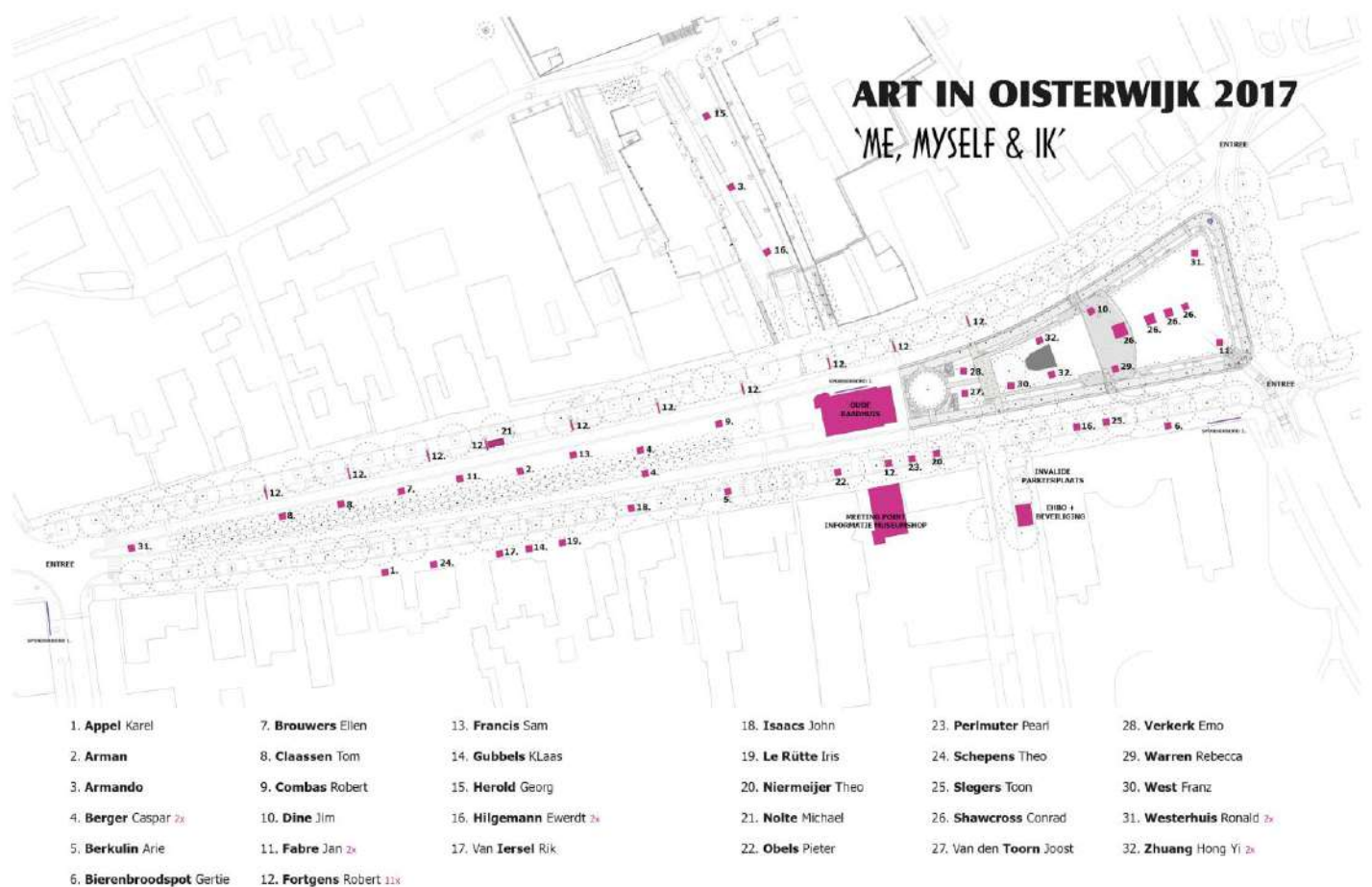
Hier zijn de laatste punten te verdienen. Heb vertrouwen.....

| | | |
|-------|--|--------|
| BLIND | | PUNTEN |
|-------|--|--------|

- Onderweg zijn we diverse Natuurpoort Sleutels tegengekomen. Hoeveel precies en wat betekenen ze.

| | | |
|--------------------------------|--|--------|
| Aantal sleutels + betekenis | | PUNTEN |
|--------------------------------|--|--------|





- | | | | | | |
|---------------------------|-------------------------|-------------------------|---------------------|-------------------------|--------------------------|
| 1. Appel Karel | 7. Brouwers Ellen | 13. Francis Sam | 18. Isaacs John | 23. Perimuter Pearl | 28. Verkerk Emo |
| 2. Arman | 8. Claassen Tom | 14. Gubbels Klaas | 19. Le Rütte Iris | 24. Schepens Theo | 29. Warren Rebecca |
| 3. Armando | 9. Combas Robert | 15. Herold Georg | 20. Niermeijer Theo | 25. Slegers Toon | 30. West Franz |
| 4. Berger Caspar 2x | 10. Dine Jim | 16. Hilgemann Ewerdt 2x | 21. Nolte Michael | 26. Shawcross Conrad | 31. Westerhuis Ronald 2x |
| 5. Berkulin Arie | 11. Fabre Jan 2x | 17. Van Iersel Rik | 22. Obels Pieter | 27. Van den Toorn Joost | 32. Zhuang Hong Yi 2x |
| 6. Bierenbroodspot Gertie | 12. Fortgens Robert 11x | | | | |

Art in Oisterwijk

Van 1 juni tot en met 18 juni zal het centrum van Oisterwijk het decor vormen van de tentoonstelling 'Me, Myself & Ik'. Het is een event dat voor iedereen, dag en nacht, gratis toegankelijk is en waarin een grote beeldtentoonstelling de publiekstrekker is.

Het centrale thema van deze editie van Art in Oisterwijk 2017 is 'identiteit'. Hier zitten zowel publieke als persoonlijke aspecten aan gebonden, waarmee kunstenaars laten zien wat spelen met de verbeelding betekent. Beeldvorming bij de toeschouwers staat centraal, ondersteund door begrippen als imago, individualiteit en identiteit.

Tijdens het event wordt er op de Lind en het Lindeplein prachtige kunst tentoongesteld van verschillende internationale en nationale kunstenaars. Het aantal deelnemende kunstenaars aan Art in Oisterwijk 2017 is indrukwekkend, met zowel lokaal bekende en minder bekende kunstenaars als nationaal en internationaal gerespecteerde namen op de lijst. Beelden van onder andere Robert Combas, Jim Dine, Karel Appel, Jan Fabre, Sam Francis en Rebecca Warren zijn te zien in het centrum op De Lind en het Lindeplein.